

Centro para el Desarrollo de la Comarca Oscos-Eo (CEDER Oscos-Eo)

ANÁLISIS TERRITORIAL DE LA COMARCA OSCOS-EO



Febrero 2023

**Castropol
San Martín de Oscos
Santa Eulalia de Oscos
San Tirso de Abres
Taramundi
Vegadeo
Villanueva de Oscos**

Índice

ANÁLISIS TERRITORIAL

1. DEFINICIÓN DE LA COMARCA	4
2. ESTRUCTURA TERRITORIAL	7
2.1 Medio físico. Datos medioambientales.....	7
2.1.1 Relieve.....	7
2.1.2 Red hidrográfica	7
2.1.3 Rasgos climáticos.....	7
2.1.4 El clima y el aprovechamiento agrario	9
2.1.5 Vegetación.....	10
2.1.6 Clases agrológicas como síntesis de los factores físicos	10
2.1.7 La protección de la naturaleza	11
2.2.2 Patrimonio cultural	11
3 DATOS SOCIOECONÓMICOS: LA POBLACIÓN.....	13
3.1 Cifras totales y evolución de la población.....	13
3.2 Indicadores demográficos básicos.....	14
3.3 Estructura de la población.....	14
3.4 El poblamiento.....	15
4 ACTIVIDAD ECONOMICA Y MERCADO DE TRABAJO	17
4.1 Tipo de empleo.....	17
4.2 Distribución sectorial del empleo	17
4.3 Tasa de paro estimada y paro registrado	19
4.4 Distribución sectorial del paro registrado	19
4.5 Productividad: valor añadido bruto y renta familiar disponible	20
4.6 Distribución espacial de indicadores de mercado de trabajo.....	21
4.7 Áreas industriales.....	22
5 RELACIONES URBANO-RURALES: CIUDADES, VILLAS Y ALDEAS	23
6 ASOCIACIONISMO Y PARTICIPACION SOCIAL	24
6.1 Inventario de colectivos activos	24
6.2 Prescriptores de opinión y afines	24
ANEXO CARTOGRÁFICO	25

1. DEFINICIÓN DE LA COMARCA

El ámbito territorial del Grupo de Acción local “Centro para el Desarrollo de la Comarca Oscos-Eo” abarca a los municipios de Castropol, San Martín de Oscos, San Tirso de Abres, Santa Eulalia de Oscos, Taramundi, Vegadeo y Villanueva de Oscos¹.

Los datos correspondientes a 2021 muestran una superficie total² de 510,69 km² y una población³ total en el GAL de 9.322 habitantes. Esto supone una densidad de población global del Grupo de Acción Local de 18,3 habitantes por km².

SUPERFICIE, POBLACIÓN Y DENSIDAD DE POBLACIÓN DEL GRUPO DE ACCIÓN LOCAL OSCOS-EO. 2021			
Grupo de Acción Local	Superficie (km ²)	Habitantes	Densidad (hab./km ²)
San TisoD'Abres	31,16	419	
Santa Eulalia de Oscos	47,21	434	
San Martín de Oscos	67,83	353	
Villanueva de Oscos	73,12	275	
Taramundi	82,32	592	
Vegadeo	83,40	3.914	
Castropol	125,66	3.335	
GAL Oscos-Eo	510,69	9.322	18,3

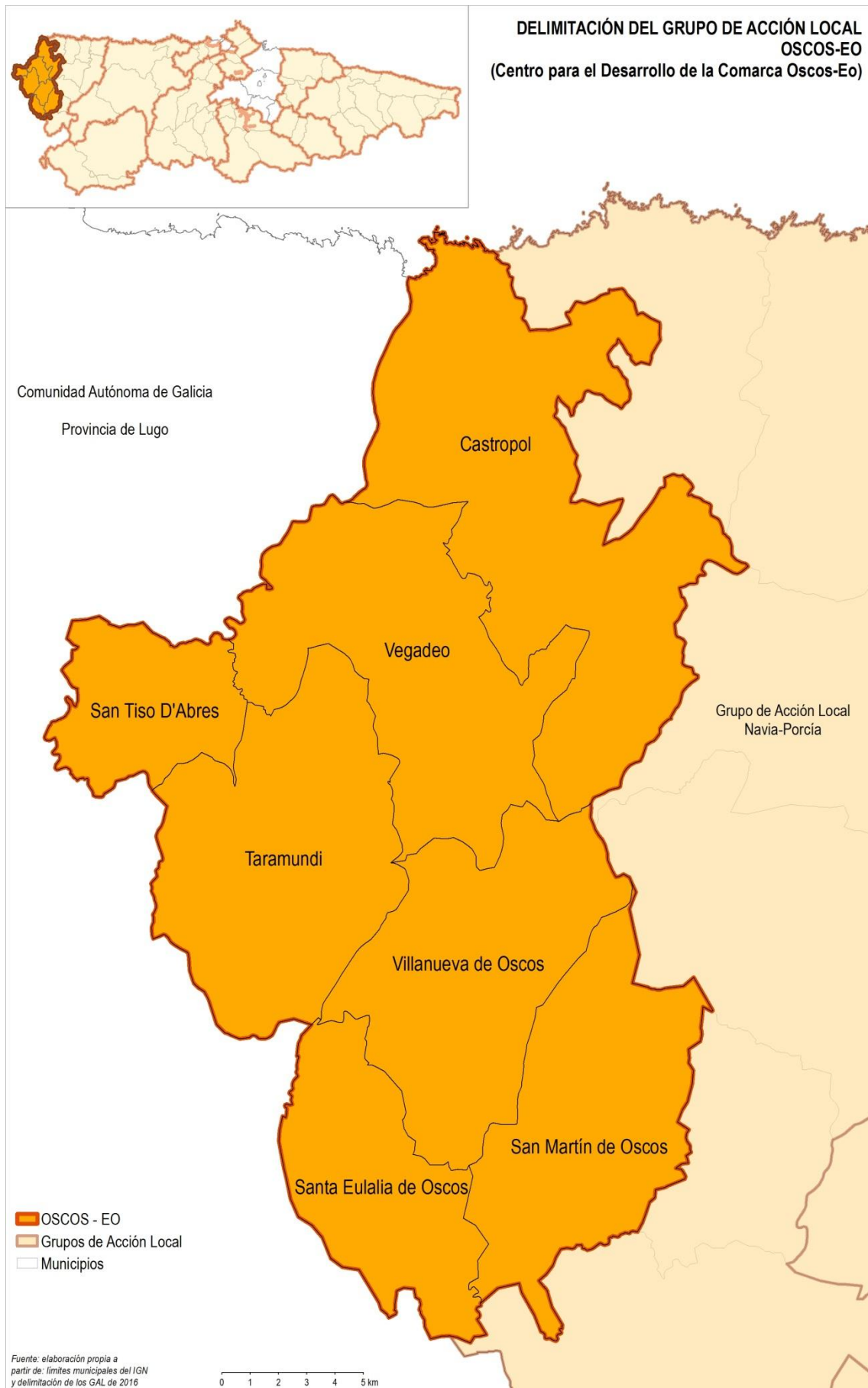
Fuente: límites municipales del IGN (delimitación de los GAL de 2016); población SADEI

¹ Resolución de 24 de junio de 2016, de la Consejería de Presidencia y Participación Ciudadana. BOPA número 161, de 12 de julio de 2016.

Según lo establecido en la Cláusula Tercera del Convenio de Colaboración suscrito entre la Administración del Principado de Asturias, a través de la Consejería de Desarrollo Rural y Recursos naturales, y el Grupo de Acción local “Centro para el Desarrollo de la Comarca Oscos-Eo” para la ejecución de la Medida 19 LEADER del Programa de Desarrollo Rural del Principado de Asturias 2014-2020.

² Fuente: límites municipales IGN.

³ Fuente: SADEI.



Oscos-Eo supone un 5,2 % del territorio de los GAL en Asturias. El reparto de la superficie por municipios muestra ciertas diferencias. El municipio de menor extensión es el de San TisoD'Abres, con 31,16 km², que supone el 6,1 % de Oscos-Eo. En la parte contraria el concejo más extenso es Castropol, con 125,66 km², que aporta el 24,6 % de la superficie total.

El territorio del GAL Oscos-Eo se localiza en el extremo occidental de Asturias, con una disposición norte-sur. Su límite oeste supone también el límite oeste del Principado de Asturias con la Comunidad Autónoma de Galicia. La mitad este del GAL limita a su vez con el Grupo de Acción Local Navia-Porcía. Asimismo en su extremo septentrional limita con el mar Cantábrico.

Los municipios que conforman el GAL Oscos-Eo tienen diferente localización. Castropol, al norte del conjunto, tiene frente costero, tanto al mar Cantábrico como a la Ría del Eo. El resto de los municipios son de interior, destacando que Vegadeo tiene una pequeña parte de su territorio en contacto con la parte más interior de la Ría del Eo.

Los núcleos de población más importantes del GAL Oscos-Eo son las siete capitales de municipio: Vegadeo, Castropol, San Tirso de Abres, Taramundi, Villanueva de Oscos, Santa Eulalia de Oscos y San Martín de Oscos. Junto a estos núcleos hay otras entidades con un volumen de población destacada dentro de cada municipio.

En cuanto a la red de comunicaciones por carretera, por el extremo norte del GAL Oscos-Eo pasa el trazado de la Autovía del Cantábrico, A-8. Sin embargo, la red básica que sirve de eje que articula la comunicación del territorio es la formada por la nacional N-640 y regional AS-11, con una disposición norte-sur y cuyo trazado pasa por cinco de las siete capitales municipales. Para completar la malla básica se unen las carreteras comarcales AS-21, AS-26, AS-22 y AS-27. Las carreteras de tipo local y municipal completan la red viaria del Grupo.

Asimismo, por la parte norte del territorio discurre el trazado ferroviario de la línea Ferrol-Oviedo-Gijón, de ancho métrico.

2. ESTRUCTURA TERRITORIAL

2.1 Medio físico. Datos medioambientales

2.1.1 Relieve

Para la caracterización de relieve se tiene en cuenta tres aspectos fundamentales: la altitud, analizada a través de la hispometría, la pendiente y la orientación⁴.

En cuanto a la altitud, el GAL Oscos-Eo tiene una elevación media de 491 metros sobre el nivel del mar, siendo los valores extremos 0 y 1.163 m.s.n.m. La mayor parte del territorio del Grupo, 54,8 %, se localiza entre los 500 y los 1.000 m de altitud, siendo también destacadas las altitudes entre 250 y 500 m, un 23,4 % del total.

Por lo que se refiere a la pendiente, el valor medio en Oscos-Eo es de 22,6 %, llegando a alcanzar valores del 73,8 %. En cuanto a la distribución, un 40,6 % del territorio tiene pendientes entre el 15 y el 30 %, mientras que por debajo del 10 % se sitúa el 18,1 %, un valor similar a la al global de Asturias (17,1 %).

En relación con la orientación, la de dominante sur supone un 29,3 % del total del GAL, mientras que la de dominante norte abarca el 41,7 %.

2.1.2 Red hidrográfica

La red hidrográfica del GAL Oscos-Eo se conforma en torno a tres cauces principales. La mitad noroeste del territorio del GAL pertenece a la cuenca del Río Eo. La mitad sureste corresponde a la cuenca del río Agüeria, tributario del Navia por su margen izquierda. Por último, una pequeña al norte del GAL, el concejo de Castropol, configura la cabecera del río Porcía. En este ámbito es reseñable además la Ría del Eo, que se desarrolla en parte norte del GAL.

2.1.3 Rasgos climáticos

Para la caracterización de los rasgos climáticos se tiene en cuenta la precipitación y temperatura, seleccionando dos estaciones meteorológicas representativas de territorio a analizar⁵. Para el ámbito del GAL Oscos-Eo se utilizan los datos de la estación de Lois de Castropol (Castropol) y de San Martín de Oscos (San Martín de Oscos), situadas a 30 y 697 m.s.n.m. respectivamente.

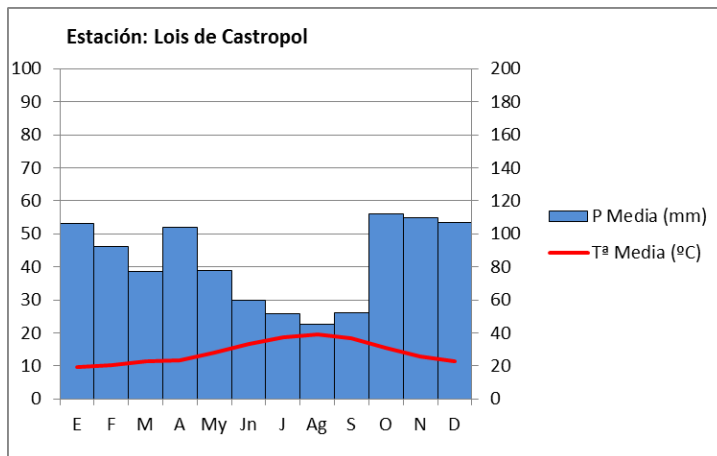
El clima del GAL Oscos-Eo se caracteriza por la diferencia en la pluviometría, más acusada en las zonas con altitud superior a 650m. La amplitud térmica oscila entre los 9.7-11.9 C° a lo largo del año, al estar situada entre los 6.1-9.3 C° de temperatura media de enero y los 18-19 C° de agosto. Se caracteriza por inviernos, otoños y primaveras frescos y veranos suaves. En cuanto a las precipitaciones, estas son moderadas, con una media de 996.5-1378.9 mm al año y

⁴Para la elaboración de este apartado se han utilizado los datos del Modelo Digital de Elevaciones MDE200 del IGN.

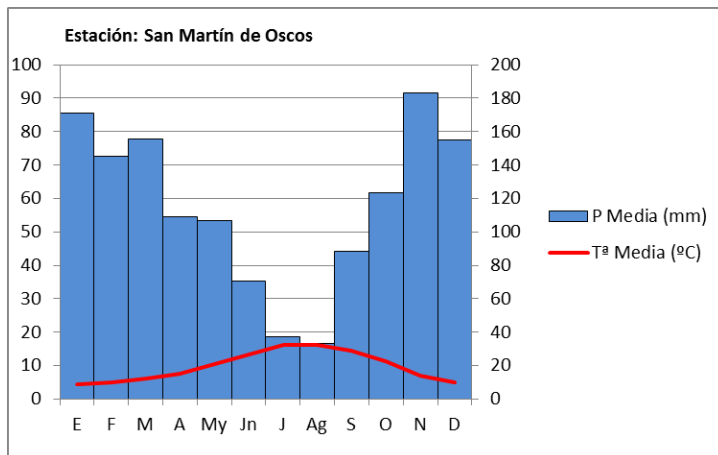
⁵Para la elaboración de este apartado se han utilizado los datos de la estaciones meteorológicas disponibles en el SIGA.

se encuentran distribuidas a lo largo del año. La temporada menos lluviosa coincide con los meses de junio, julio, agosto y septiembre, de hecho, los mínimos pluviométricos se producen en los meses de julio y agosto (37.2-51.7mm y 33.3-45.4mm). Los meses más lluviosos son noviembre, diciembre en las zonas bajas y prolongados durante todo el año excepto el periodo estival en las zonas de más de 650m.

ESTACIÓN	
Nombre:	Lois de Castropol
Municipio:	Castropol
Altitud:	30m
Datos de precipitación:	19 años; comprendidos entre 1976 y 1994
Datos de temperatura:	20 años, comprendidos entre 1975 y 1994



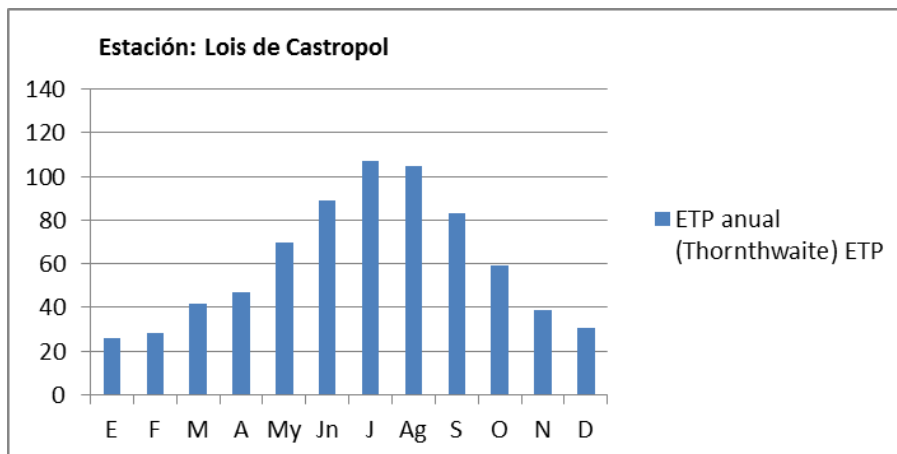
ESTACIÓN	
Nombre:	San Martín de Oscos
Municipio:	San Martín de Oscos
Altitud:	697m
Datos de precipitación:	20 años comprendidos entre 1961 y 1980
Datos de temperatura:	19 años comprendidos entre 1961 y 1979



2.1.4 El clima y el aprovechamiento agrario

De cara a conocer los condicionantes climáticos y el aprovechamiento agrario se han analizado los datos de las estaciones meteorológicas representativas⁶, así como los datos del CorineLandCover⁷ que aporta información sobre la distribución general de los usos del suelo.

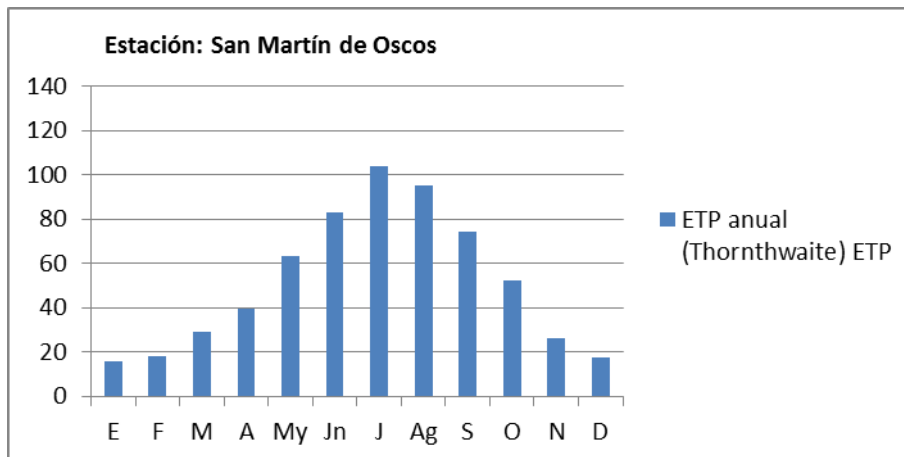
Las condiciones climáticas⁸ del GAL Oscos-Eo se caracterizan por un periodo de heladas de 2-9 meses, y un mes de periodo seco, lo que deja un total de 2-9 meses libres de valores que puedan suponer condicionantes climáticos para el desarrollo de actividades agrarias. La ETP anual se sitúa entre 618.8-726.1 siendo julio y agosto los meses con más ETP, por encima de 90, mientras que Enero y febrero no llegan a valores de 30.



⁶ Ver apartado 2.2.1.3

⁷ CorineLandCover de 2018, disponible en el IGN.

⁸ Para la elaboración de este apartado se han utilizado los datos de las estaciones meteorológicas disponibles en el SIGA.



La distribución general de los usos del suelo en el GAL Oscos-Eo muestra la predominancia de los terrenos forestales, arbustivos y abiertos, que ocupan un 77,4 % del total, frente a los usos agrícolas que suponen un 21,3 %. Los terrenos forestales principalmente son bosques, mientras que en los espacios agrícolas destacan las tierras de labor, un 9,7 % del total del GAL, localizadas especialmente en la mitad norte del Grupo.

2.1.5 Vegetación

Para la caracterización de la vegetación se han utilizado los datos procedentes del Mapa Forestal de España⁹ que ofrece un análisis específico para el ámbito forestal.

La superficie forestal de GAL Oscos-Eo se caracteriza por un alto peso las frondosas, un 53,5 %, seguido del matorral, un 24,3 % del total. Destacan las coníferas, que son el 18,3 %, una proporción que el triple de la media de Asturias (6,8 %).

2.1.6 Clases agrológicas como síntesis de los factores físicos

La información relativa a las clases agrológicas es la disponible en el SITPA¹⁰. Esta cartografía, diseñada para toda España, identifica 8 clases agrológicas distintas, nombradas de la I a la VIII. La categoría I, la más favorable para la actividad agraria, no se encuentra presente en Asturias.

En el GAL Oscos-Eo predomina la clase VII, para pastoreo y silvicultura, con el 50,9 % de la superficie, junto con un 17,4 % de la clase VI. También tiene destacada presencia el terreno no apto para actividades del sector primario, 24,4 %. Las clases II y III solo suponen el 5,4 % del Grupo.

⁹ Mapa Forestal de España máxima actualidad, Ministerio para la Transición Ecológica y el Reto Demográfico.

¹⁰ Mapa de Clases Agrológicas. SITPA.

Las Clases de I a III son las adecuadas para actividades de laboreo de la tierra, la IV y V son apropiadas para pastoreo y producción de hierba, la VI y VII para pastoreo o silvicultura. La VIII no es apta para agricultura.

2.1.7 La protección de la naturaleza

La información relativa a las figuras de protección de la naturaleza presentes en el territorio se ha obtenido a partir de la cartografía de espacios protegidos del Banco de Datos de la Naturaleza¹¹. Hay que tener en cuenta que es habitual la superposición de diferentes figuras de protección sobre un mismo espacio.

El GAL Oscos-Eo tiene casi la totalidad de su territorio bajo alguna figura de protección. La principal es la Reserva de la Biosfera Río Eo, Oscos y Terras de Burón, que abarca casi todo el ámbito del GAL. Asimismo se desarrollan otros espacios protegidos como monumentos naturales, ZECs y ZEPAs.

2.2 Patrimonio cultural

La información relativa al patrimonio se centra en los Bienes de Interés Cultural según la información disponible en el SITPA¹².

En el GAL Oscos-Eo hay declarados un total de 8 BICs, es, por tanto uno de los cuatro GAL con menos de 10 elementos. En cuanto al Camino de Santiago, por este GAL discurren 29,4 km, un 4,1 % del total de Asturias.

¹¹ Banco de Datos de la Naturaleza. Ministerio para la Transición Ecológica y el Reto Demográfico.

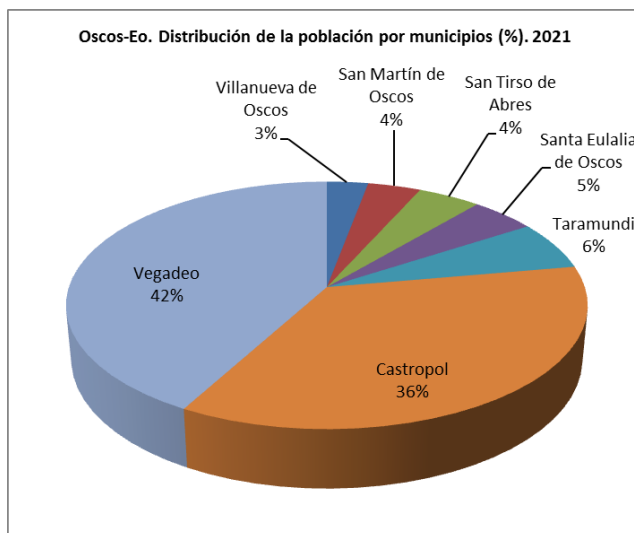
El cruce entre la cartografía de espacios protegidos y la de los límites de los GAL y Asturias muestra la existencia de pequeños desajustes que implican la presencia de pequeños fragmentos de espacios protegidos en ámbitos territoriales en los que, en principio, no corresponden.

¹² Bienes de Interés Cultural y Camino de Santiago. SITPA.

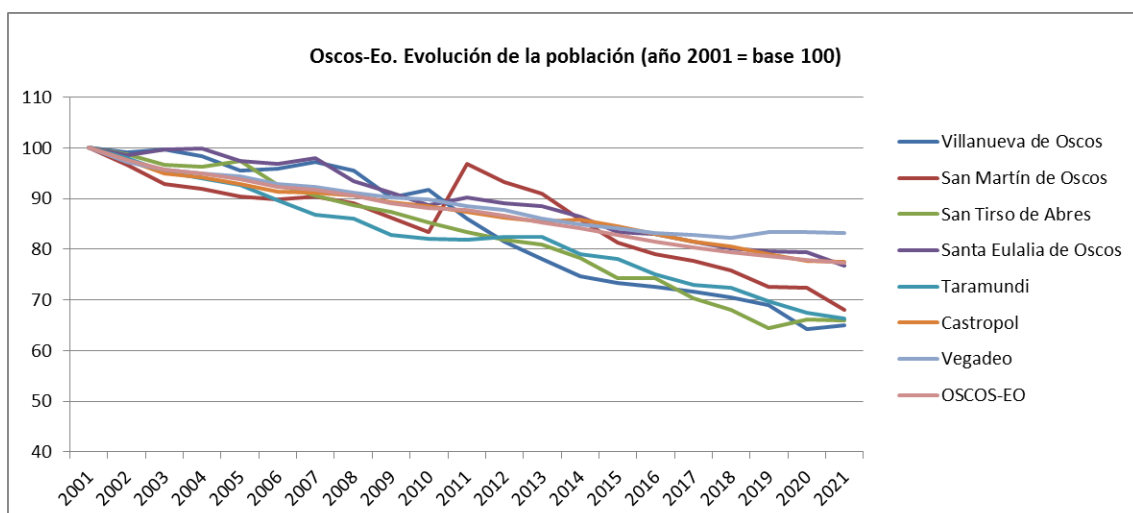
3 DATOS SOCIOECONÓMICOS: LA POBLACIÓN

3.1 Cifras totales y evolución de la población

La población total del GAL Oscos-Eo en 2021 fue de 9.322 habitantes. El grueso de la población del GAL se concentra en Vegadeo y Castropol, albergando entre los dos municipios un 77,8 % de la población total del GAL. El resto de concejos representan entre un 6,4 y un 3 % del total cada uno de ellos.



En cuanto a la evolución de la población, desde el 2001 al 2021, el crecimiento es negativo. Se pasa de 12.043 a 9.322 habitantes, perdiendo un 22 %. El porcentaje por municipios oscila entre el valor de Vegadeo, donde si bien la tendencia también es negativa, tiene una pérdida del 16,8 %, y Villanueva de Oscos, que alcanza una merma del 35 %.



3.2 Indicadores demográficos básicos

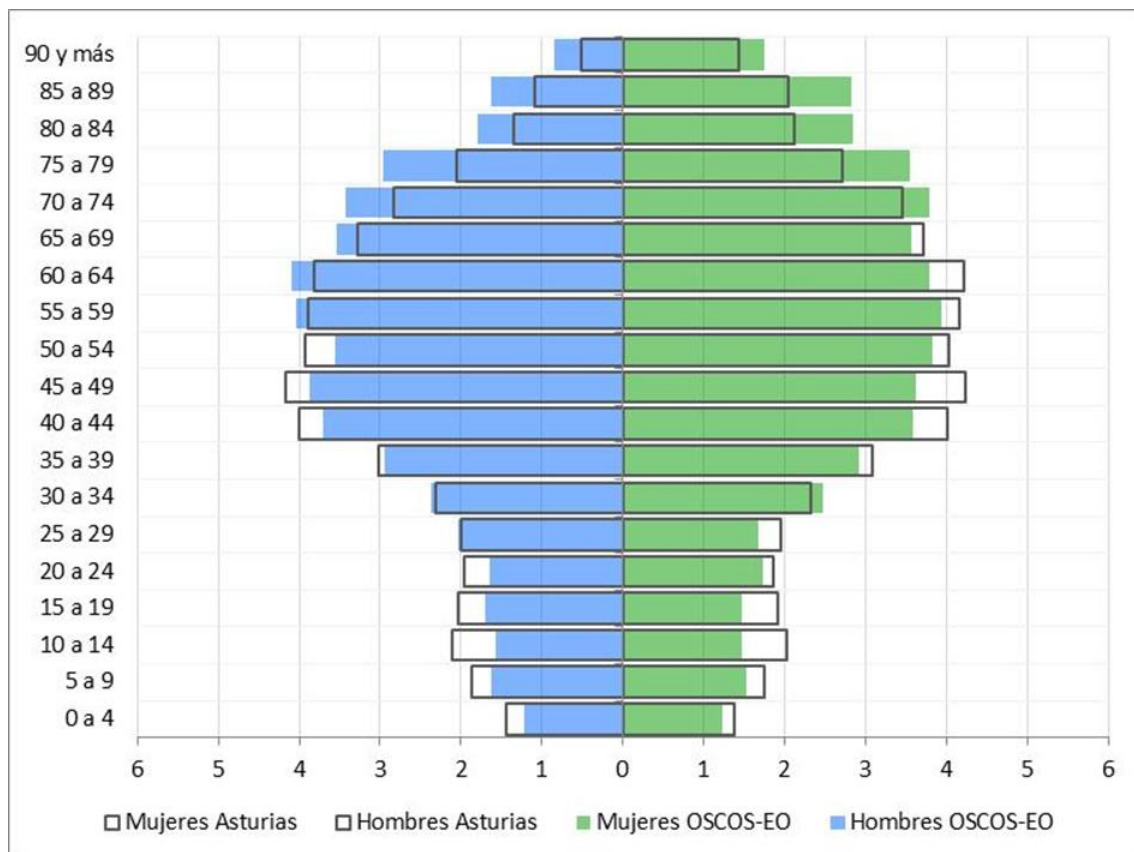
Los indicadores relativos al saldo vegetativo y a sus componentes, tasas brutas de natalidad y mortalidad, muestran saldos negativos en todos los municipios del GAL Oscos-Eo para el año 2021. La tasa de natalidad se sitúa por debajo del 6 ‰, mientras que la de mortalidad supera en todos los concejos el 12 ‰. De este modo el saldo vegetativo es negativo por valores superiores al 12 ‰ en casi todos los municipios del GAL.

Los saldos de la migración muestran valores negativos y positivos. La tasa migratoria externa internacional resulta positiva en todos los concejos del GAL Oscos-Eo, mientras que la externa interregional es positiva solo en 3 de los 7 municipio del GAL. La tasa de migración neta resulta positiva en 3 municipios.

3.3 Estructura de la población

Pirámide de población

La población del total del GAL Oscos-Eo en 2021 fue de 9.322 habitantes, representa el 0,9 ‰ de la población total de Asturias. En cuanto a la estructura de su población, es destacable que con respecto a Asturias la población joven, de 24 años o menos representa una proporción menor sobre el total en el GAL que a nivel regional. Sin embargo, la población de más de 70 años de edad supone un porcentaje notablemente mayor que a nivel de Asturias.



Envejecimiento

El índice envejecimiento para el GAL Oscos-Eo en 2021 se sitúa en 376, es decir, 376 personas mayores de 65 años por cada 100 menores de 15 años. El municipio de Villanueva de Oscos es el que tiene un valor ligeramente inferior, 300, mientras que Taramundi presenta valores más elevados, de 738. Por sexo hay ciertas diferencias, siendo menor el índice en hombres que en mujeres aunque en los municipio de San Martín de Oscos, San Tirso de Abres y Villanueva de Oscos el índice es ligeramente mayor en hombres, respecto a las mujeres.

Sex ratio

El valor de la sex ratio para el GAL Oscos-Eo es, de forma global, de 94, es decir un reparto donde predominan ligeramente las mujeres. A nivel de municipio se pueden ver contrastes puesto que Taramundi tiene una marcada feminización global, 89 hombres por cada 100 mujeres. Por grandes grupos de edad la proporción por sexos cambia y a nivel del GAL los jóvenes y los adultos tienen cierta masculinización mientras que en los mayores predominan las mujeres. A nivel municipal destaca la elevada masculinización de la población de Villanueva de Oscos en la edad adulta, 133 hombres por cada 100 mujeres y el predominio de mujeres de edad joven en Villanueva de Oscos, 73 hombres por cada 100 mujeres.

3.4 El poblamiento

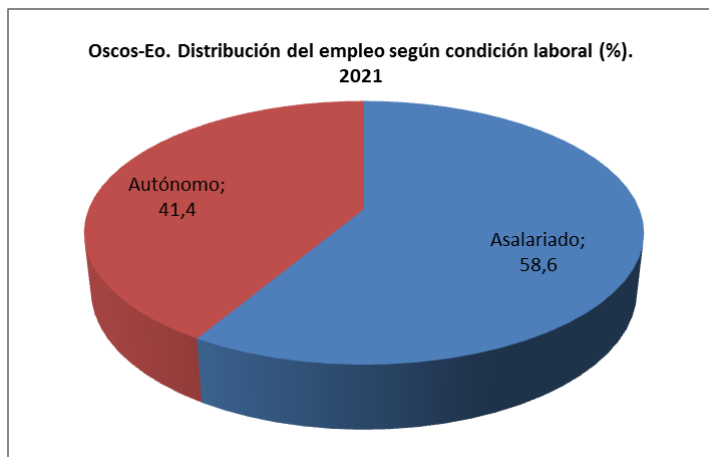
El GAL Oscos-Eo alberga, según los datos de 2021, un total de 9.322 habitantes repartidos en 356 núcleos. Cabe señalar que el núcleo más poblado es A Vegadeo, capital del municipio de Vegadeo, que tiene 2.740 habitantes, el 29,4 % del total del GAL. Los 10 núcleos más poblados, los que superan los 100 habitantes, aglutinan al 50,9 % de los residentes y entre ellos están seis de las siete capitales de concejo, además de una localidad en Castropol y tres en Vegadeo. En la parte opuesta, el número de entidades de población sin habitantes es de 30 y en otras 177 hay 10 habitantes o menos.

La población del GAL Oscos-Eo se concentran especialmente en el tercio norte, en la parte de menor altitud y más próxima a la costa. En la parte interior predominan núcleos de menor entidad.

4 ACTIVIDAD ECONÓMICA Y MERCADO DE TRABAJO

4.1 Tipo de empleo

El GAL Oscos-Eo tuvo en volumen total en 2021 de 3.169 empleos que se distribuyen de forma relativamente equilibrada entre asalariados, 58,6 % y no asalariados, 41,4 %.

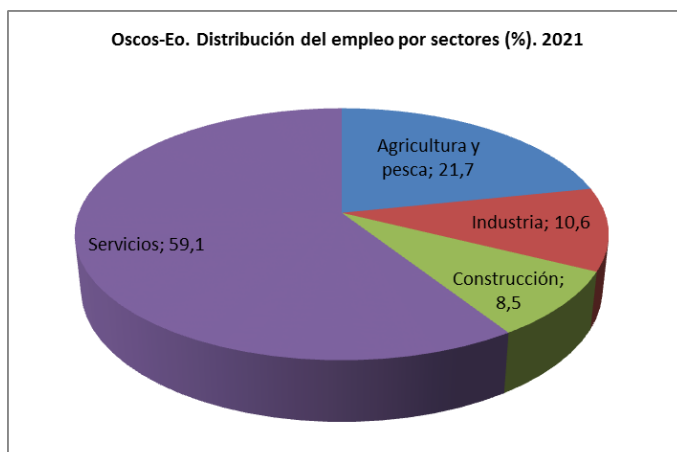


4.2 Distribución sectorial del empleo

Distribución sectorial del empleo

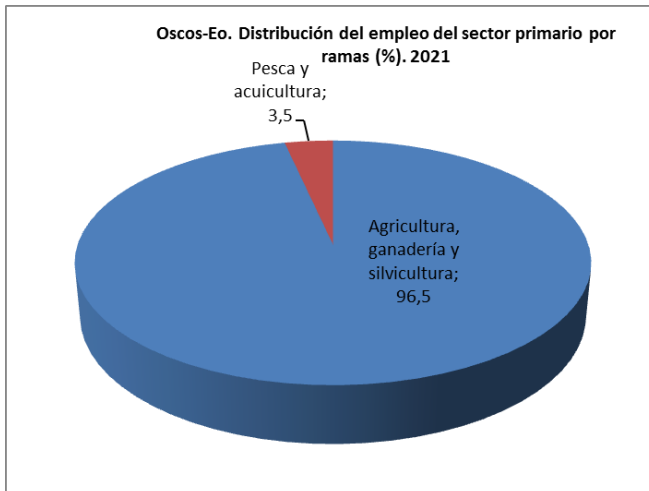
El GAL Oscos-Eo tuvo en volumen total en 2021 de 3.169 empleos, que suponen el 0,8 % del total de Asturias. De ellos 689 empleos en el sector primario, el 5,4 % de Asturias. En el sector secundario 336 empleos, un 0,7 % del industrial a nivel regional. La construcción generó 270 empleos, el 1,1 % de la región. El sector terciario tenía 1.874 empleos, el 0,6 % de Asturias.

El sector con más peso es el terciario con el 59,1 %, pero también destaca el sector primario, que aporta el 21,7 %.

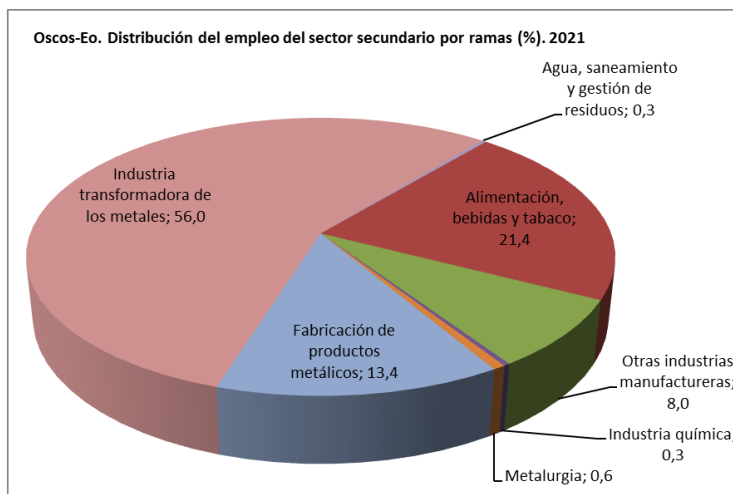


Distribución por ramas

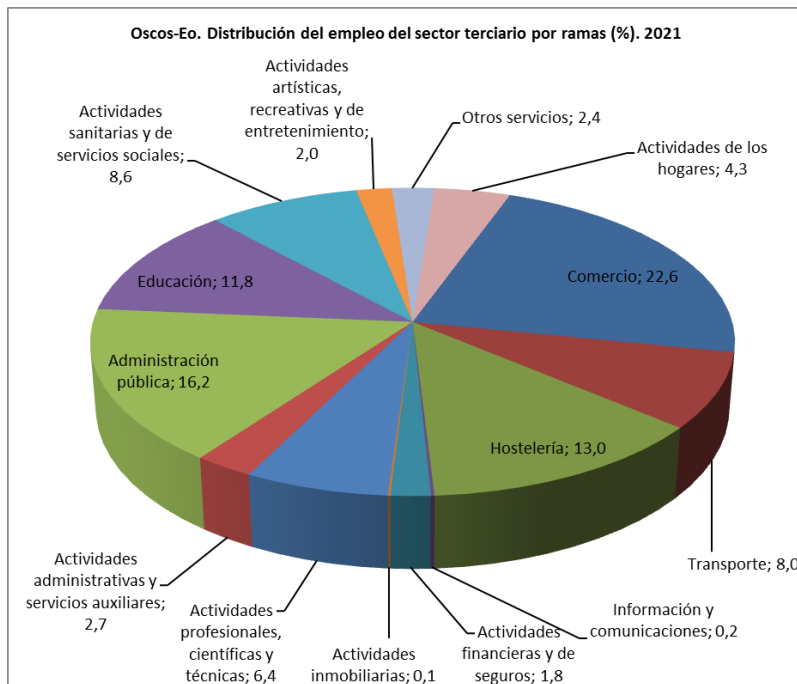
El sector primario, por ramas de CNAE, muestra la prevalencia de agricultura, ganadería y silvicultura. La pesca aporta el 3,5 % del empleo primario del GAL, que a su vez tan solo es el 1,4 % de esta rama en Asturias.



El sector secundario, por ramas de CNAE, muestra el destacado peso que tiene la industria transformadora de los metales con el 56,0 % del empleo del GAL. Son también reseñables alimentación y bebidas, 21,4 % y fabricación de productos metálicos, 13,4 %.



El sector terciario, por ramas CNAE, se asienta sobre comercio, 22,6 %, administración pública, 16,2 %, hostelería, 13 %, y educación, 11,8 %.



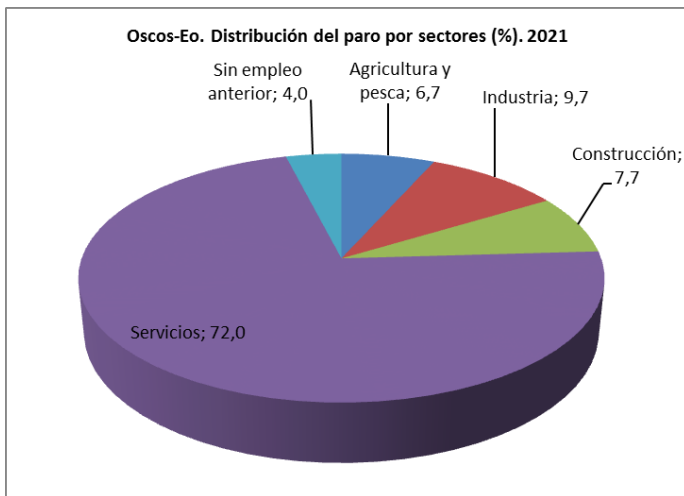
4.3 Tasa de paro estimada y paro registrado

En el GAL Oscos-Eo el paro registrado en 2021 fue de 403 personas, el 0,6 % del total de Asturias.

4.4 Distribución sectorial del paro registrado

El GAL Oscos-Eo registró 27 desempleados en el sector primario, el 2,0 % de Asturias. En el sector secundario 39parados, un 9,7 % del industrial a nivel regional. La construcción tuvo31 personas desempleadas, el 0,6 % de la región. El sector terciario tenía 290parados, el 0,3 % de Asturias.

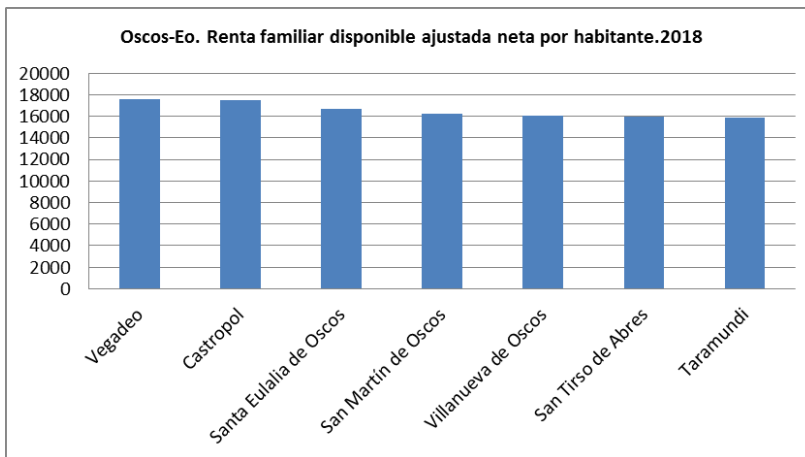
El sector con más peso es el terciario con el 72,0 % de las personas desempleadas; el resto de sectores suponen, cada uno, menos del 10 %. En cuanto a las personas sin empleo anterior, son el 4 %



4.5 Productividad: valor añadido bruto y renta familiar disponible

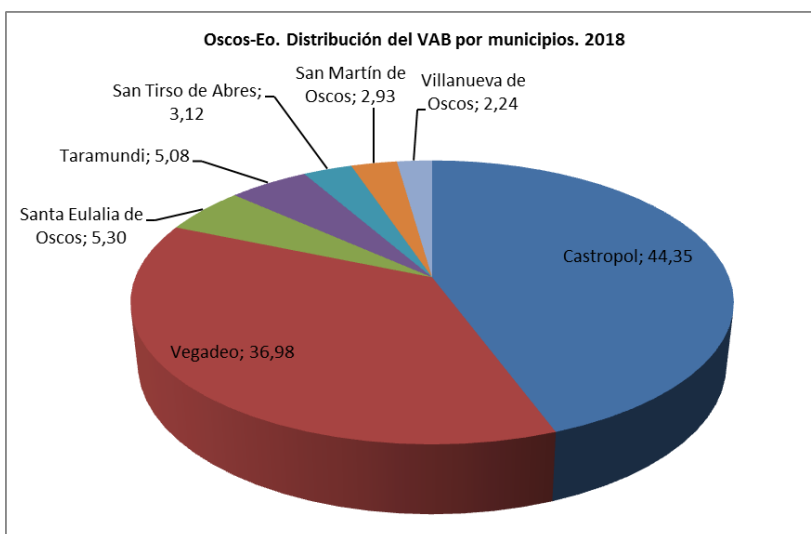
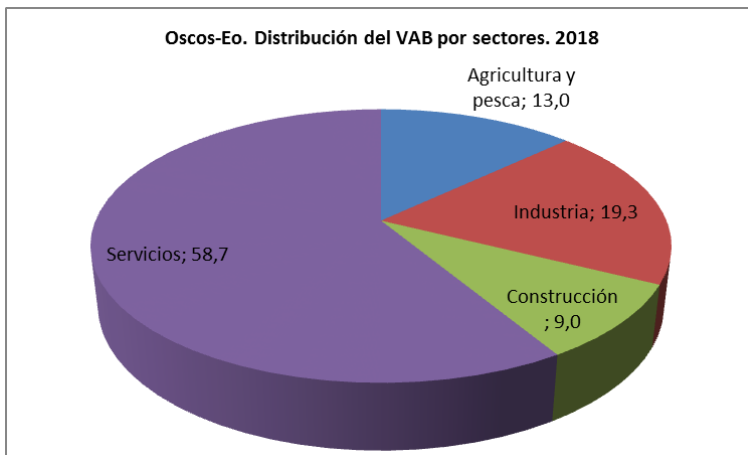
Renta

Los datos de los municipios del GAL Oscos-Eo para 2018 muestran valores de renta sin grandes diferencias. El concejo con más renta es Vegadeo, con 17.616 €, y el de menor cuantía Taramundi, con 15.868 €, una diferencia de 1.748 €. Destaca además que ninguno de los municipios, superan la media de Asturias (18.645 €).



VAB

El GAL Oscos-Eo tuvo un VAB total en 2018 de 163,46 millones de €, un 0,8 % del total de Asturias. Por sectores el que más peso tiene es el terciario con el 58,7 %, pero también destaca la industria, que aporta el 19,3 %. Por municipios el que más aporta al conjunto es Castropol, un 44,3 %, mientras que Villanueva de Oscos supone el 2,2 %.



4.6 Distribución espacial de indicadores de mercado de trabajo

Empleo

Para el conjunto del empleo los principales municipios son Castropol y Vegadeo, que en conjunto suman 2.423 empleos, el 76,4 % del que se genera en el GAL. En la parte opuesta Villanueva de Oscos solo genera en total 85 empleos.

La distribución del primario muestra su destacado desarrollo en Castropol y Vegadeo. Por su parte pesca y acuicultura se concentra en Castropol, que tiene 22 de los 24 empleos totales de esta rama.

El municipio con más empleo en el sector secundario es Castropol, donde este sector se centra en la industria transformadora de los metales. Por el contrario San Martín de Oscos y Villanueva de Oscos apenas tienen presencia de este sector, son solo 1 empleo cada municipio.

La distribución del empleo del sector terciario se centra en Vegadeo y Castropol, donde predominan las ramas de comercio, administración pública y educación. Los municipios con menos presencia en el sector son Villanueva de Oscos y San Martín de Oscos, con menos de 30 empleos cada uno.

Paro

Para el conjunto del desempleo los principales municipios son Vegadeo y Castropol, que en conjunto suman 328 parados, el 81,4 % de los registrados en el GAL. En la parte opuesta el resto de municipios tienen menos de 20 parados cada uno, con especial atención a San Martín de Oscos, que solo registra 9 personas desempleadas.

4.7 Áreas industriales

De los 7 municipios del GAL Oscos-Eo existen áreas industriales en 5 de ellos¹³. En total son 8 áreas industriales que suman 480.053 m². Destaca la superficie industrial de las tres fases del polígono de Barres en Castropol, que supone el 56,5 % del conjunto del GAL.

En el GAL Oscos-Eo hay tres áreas industriales con parcelas o naves libres¹⁴. El precio varía entre los 20 y los 65 €/m² y se localiza en los espacios industriales de Pardiñas, en Taramundi, Boutarón I, en San Tirso de Abres y en Barres III en Castropol.

¹³ Datos de LÍNEA (Localizador de Espacios Industriales de Asturias) de Idepa.

¹⁴ Datos de LÍNEA (Localizador de Espacios Industriales de Asturias) de Idepa, parcelas y naves libres.

5 RELACIONES URBANO-RURALES: CIUDADES, VILLAS Y ALDEAS

En el GAL Oscos-Eo, integrado por los concejos de Castropol, San Martín de Oscos, Santa Eulalia de Oscos, San Tirso de Abres, Taramundi, Vegadeo y Villanueva de Oscos, se establece como punto de referencia Vegadeo y las capitales de municipio. Fuera del GAL tiene importancia Jarrio como cabecera del área sanitaria. Asimismo, por proximidad, tienen importancia núcleos de la provincia de Lugo como Ribadeo, A Pontenova o A Fonsagrada y también la ciudad de Lugo.

6 ASOCIACIONISMO Y PARTICIPACIÓN SOCIAL

6.1 Inventario de colectivos activos

El inventario de colectivos se ha extraído del Registro de Asociaciones del Principado de Asturias¹⁵.

En el GAL Oscos-Eo hay registradas un total de 218 asociaciones, de diversa temática. Es el número más bajo por Grupos y supone el 1,6 % del total de Asturias.

6.2 Prescriptores de opinión y afines

Si se considera prescriptor de opinión a una persona o entidad con capacidad de influencia, se debe considerar diversos tipos de prescriptores. Por un lado las personas particulares, que pueden tener capacidad de influencia debido a su cargo (ej.: responsables de empresas o entidades de referencia en el ámbito de GAL) o trabajo (ej.: personas populares por estar vinculadas al mundo de espectáculo o la televisión, así como personas con capacidad de arrastre en redes sociales). Por otro lado, la entidades que pueden tener un peso destacado pueden ser cronistas oficiales, publicaciones periódicas locales, digitales y/o en papel, o asociaciones). Asimismo existen entidades más generales que pueden tener incidencia a nivel local o regional: Universidad de Oviedo, prensa regional, prensa nacional, centros de investigación, etc.

¹⁵ Registro de asociaciones del Principado de Asturias, actualizado a marzo de 2022. Disponibles en la plataforma “datos.gob.es”. Ministerio de Asuntos Económicos y Transformación digital.

ANEXO CARTOGRÁFICO

